


«Технология комфорта»: ИНТУИТИВНАЯ НАВИГАЦИЯ




Разработано
Донским Государственным
Техническим Университетом



«Навигатор» - это
простой способ
быстро добраться
куда угодно в
пределах кампуса
университета

Найдите место и идите по четкому маршруту



Почему наш «Навигатор»?

1 Построение маршрутов

Система автоматически прокладывает оптимальный путь из точки А в точку Б, учитывая все уровни и здания

2 Интерактивное пространство

Детализированное фото, описание аудитории

3 Сохранение маршрутов

Возможность отправки ссылки или QR-кода с готовым маршрутом коллеге или одногруппнику

4 Детализированная планировка

Карта точно отображает расположение переходов, лестниц, лифтов и т.д.

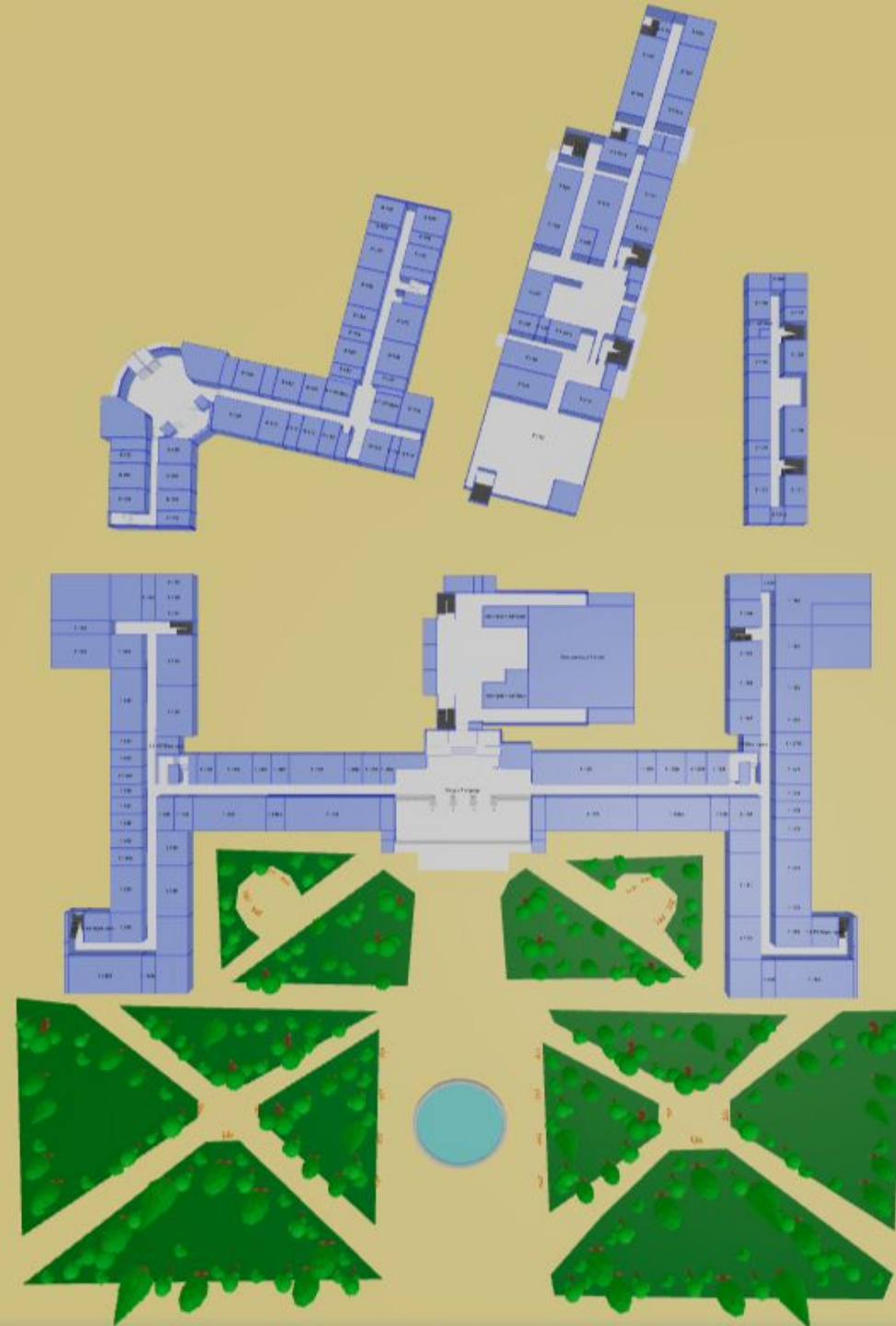
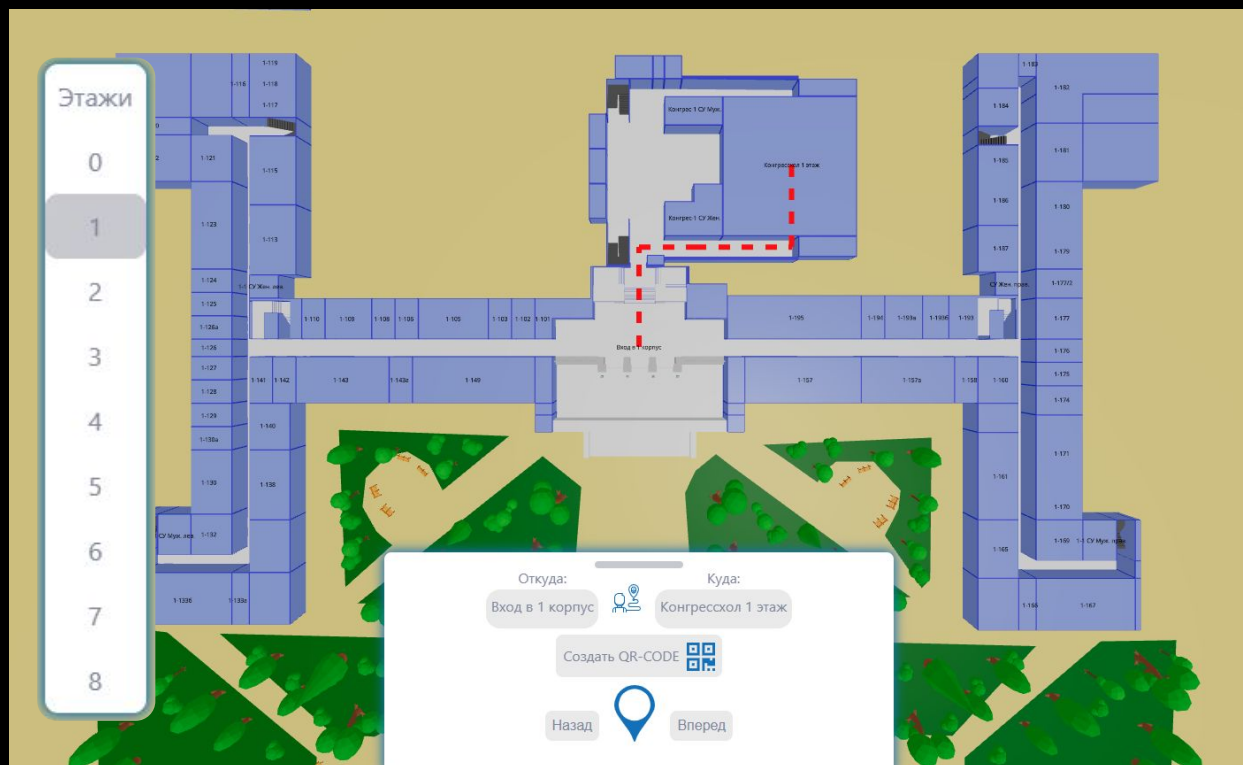
5 База знаний о кампусе

Централизованное хранение информации о всех помещениях

Необходимые ресурсы

- Чертеж в формате DWG, DXF
- Четкое обозначение переходов между корпусами, лестниц и аудиторий
- Определенная цветовая палитра и уровень детализации моделей

Как это выглядит у нас



СТОИМОСТЬ

Что?	Какие требования	Разовый платеж	Годовое обслуживание
Тариф 1	Малозэтажное здание с типовой планировкой	99 000 р	19 000 р
Тариф 2	Здание средней этажности с относительно типовой планировкой	199 000 р	39 000 р
Тариф 3	Здание высокой этажности/комплекс зданий с нестандартной планировкой	299 000 р	59 000 р

Стоимость и возможности реализации обсуждаются индивидуально

В годовое обслуживание входит обновление системы и актуализация данных и чертежей

Узнать подробнее

Страница продукта на
официальном сайте ДГТУ:

